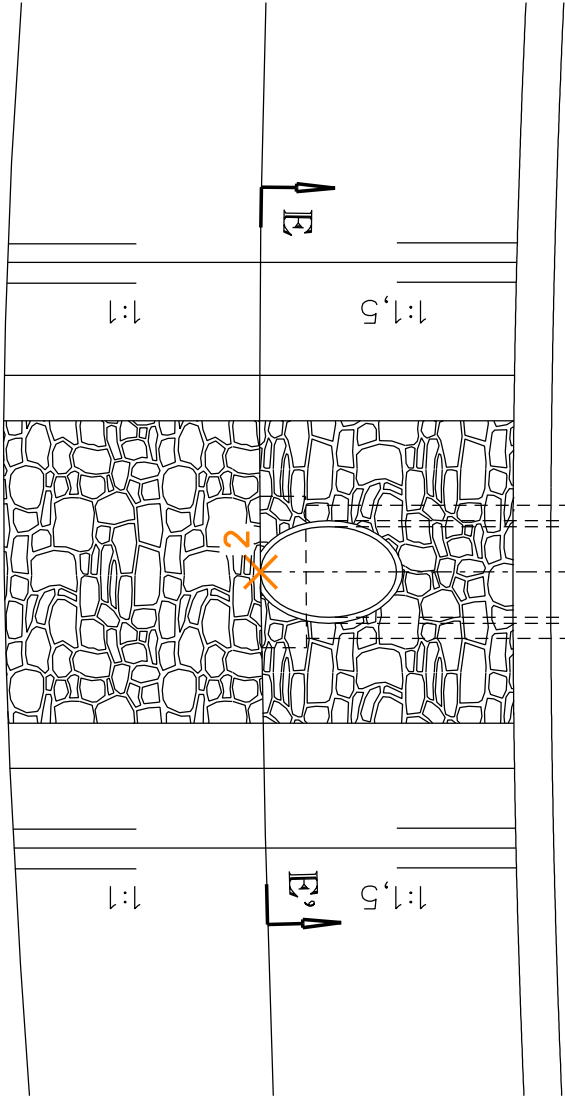
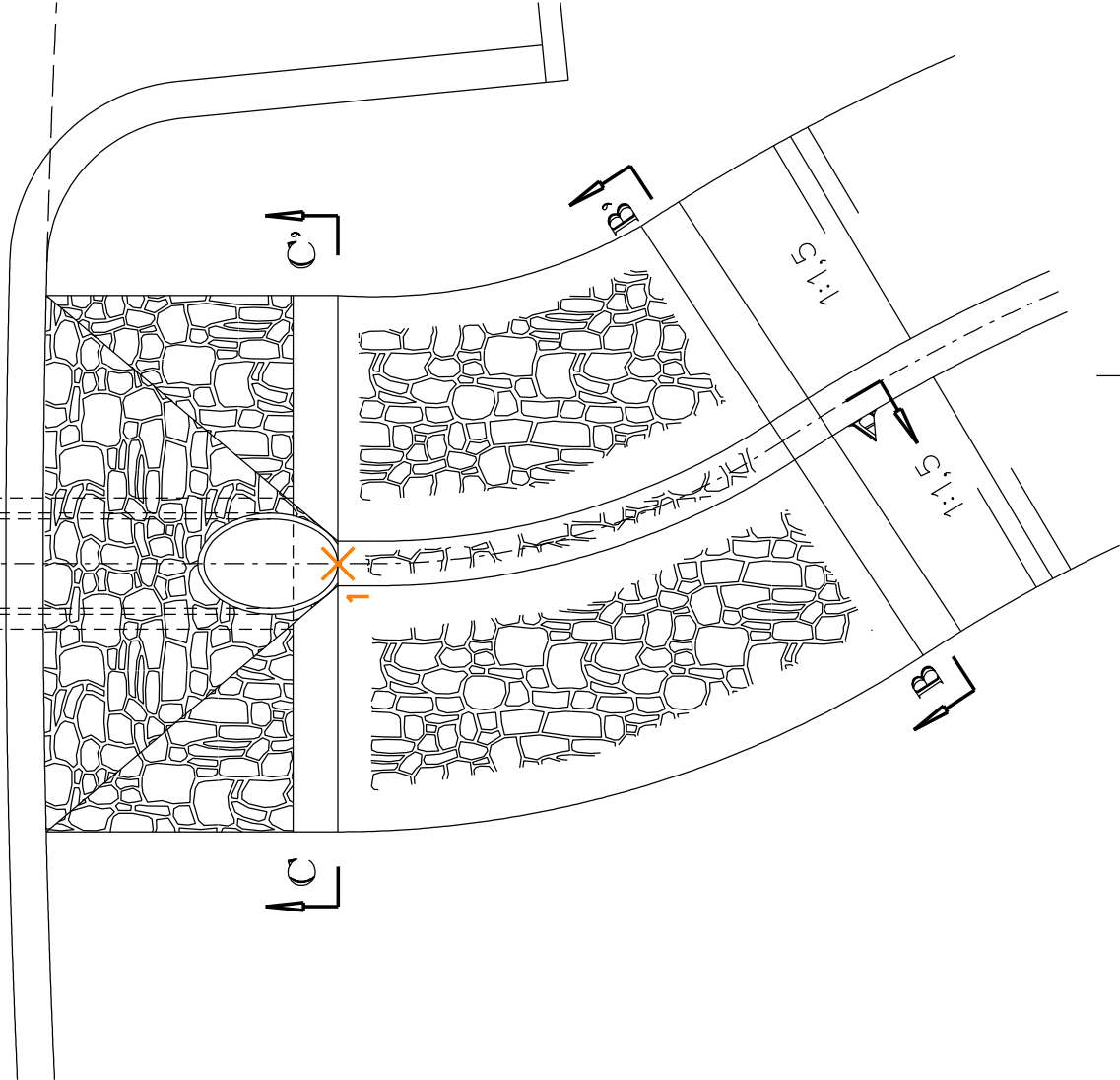


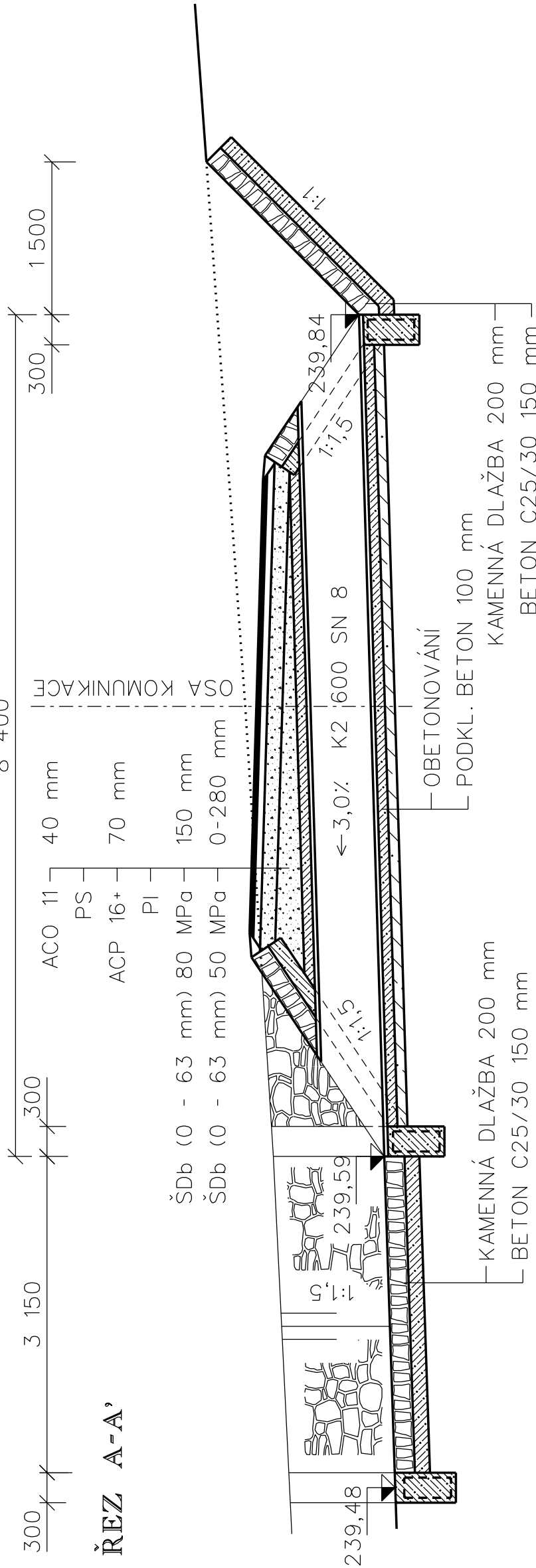
PŮDORYS



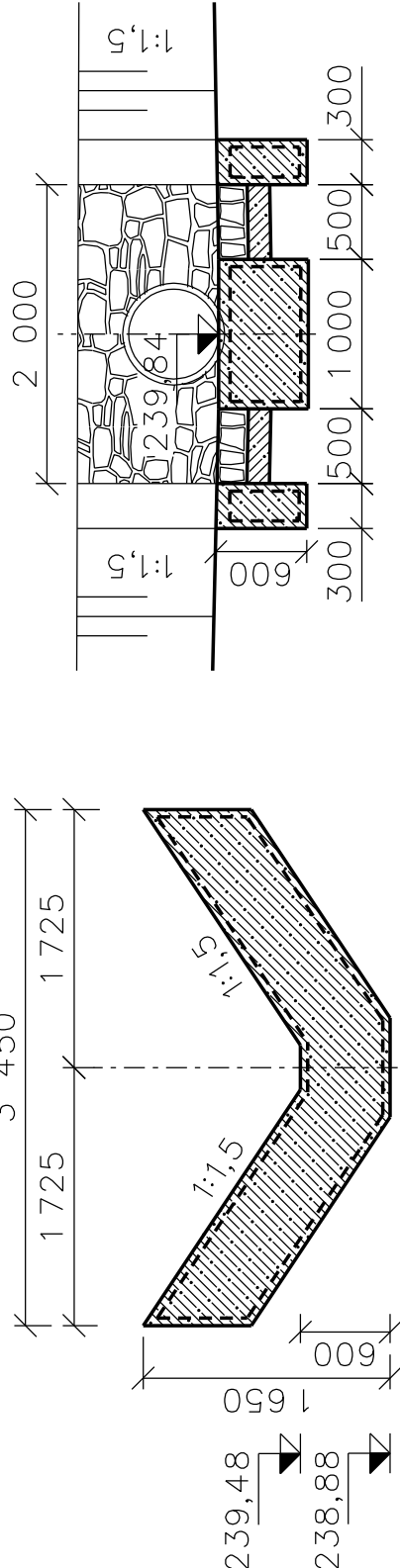
OSA KOMUNIKACE



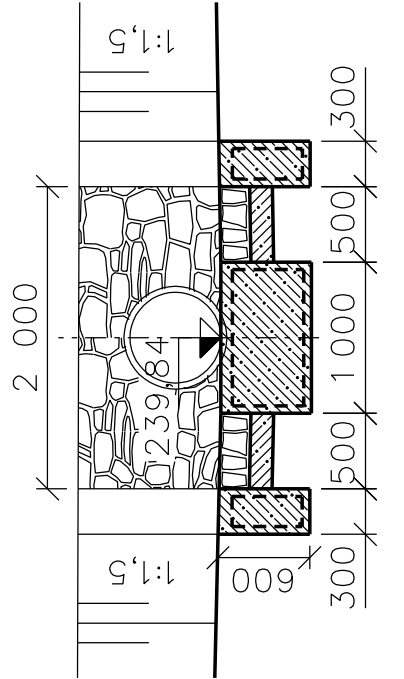
ŘEZ A-A'



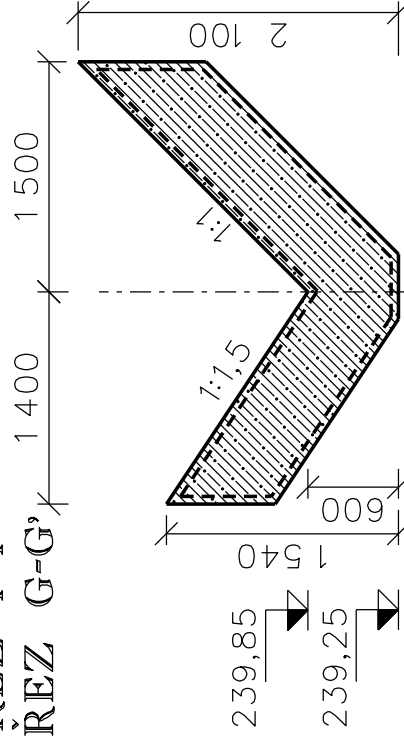
ŘEZ B-B'



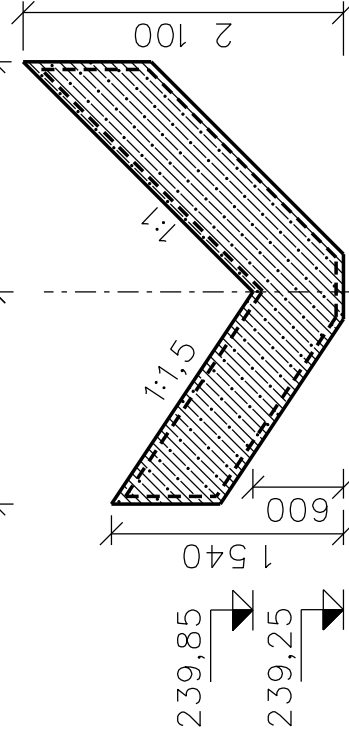
ŘEZ E-E'



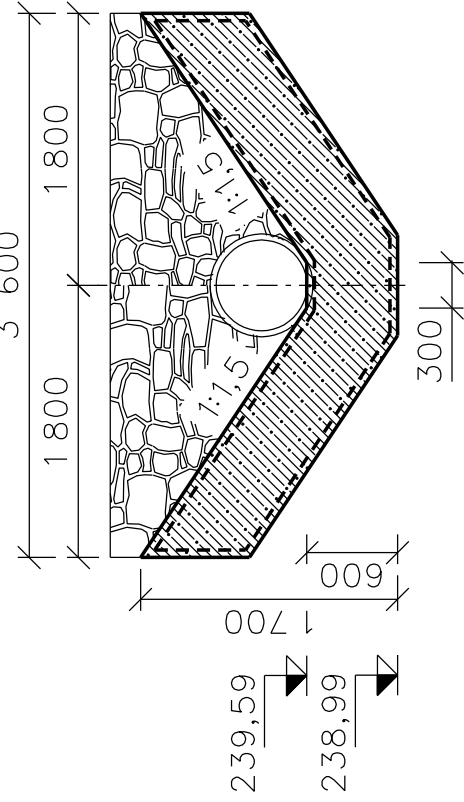
ŘEZ F-F'



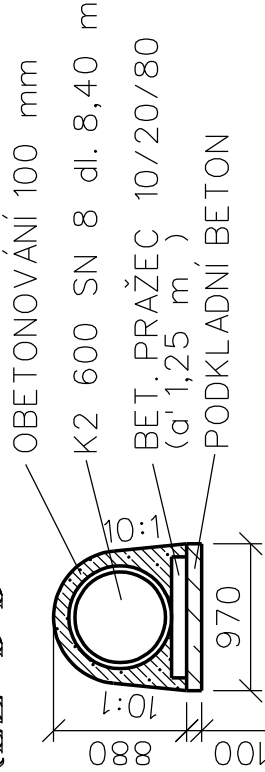
ŘEZ G-G'



ŘEZ C-C'



ŘEZ D-D'






SOUŘADNICE JTSK

OZNAČ.	Y	X
1	638526.78	1036334.56
2	638518.17	1036333.75

BETON C25/30	10,0 m ³
PODKL. BETON C8/10	0,75 m ³
KAMENNÁ DLAŽBA	5,80 m ³
TL, 200 mm	
SIT 100x100x6 mm	190,50 kg
43 m ²	

PŘED ZAPOČETÍM PRACÍ NUTNO VYTÝČIT
VEŠKERÁ PODZEMNÍ VEDENÍ !

SOUŘADNICOVÝ SYSTÉM JTSK
VÝŠKOVÝ SYSTÉM BpV

			ROKYČANOVA 114/IV VYSOKÉ MÝTO 566 01				Stupeň : DSP + DPS	
							Datum : 10. 2022	
							Formát : 6 A4	
							Zak. číslo : 004 30/22	
							Měřítko : 1:50	
							Příloha : D.1.1.2.6.	
Vypracoval	Zodpovědný Projektant	Zodpovědný Zástupce	Kontrola					
Kraj : Královéhradecký			PÚsRP : Hradec Králové					
OÚ : Skalice								
Investor : ČR – Státní pozemkový úřad, pobočka Hradec Králové								
Akce :				R 193 - Cesta C11 v k.ú. Skalička n. Labem				
Obsah :				Propustek km 0,415 40				